



SteigUm.de



Biketour.Guide

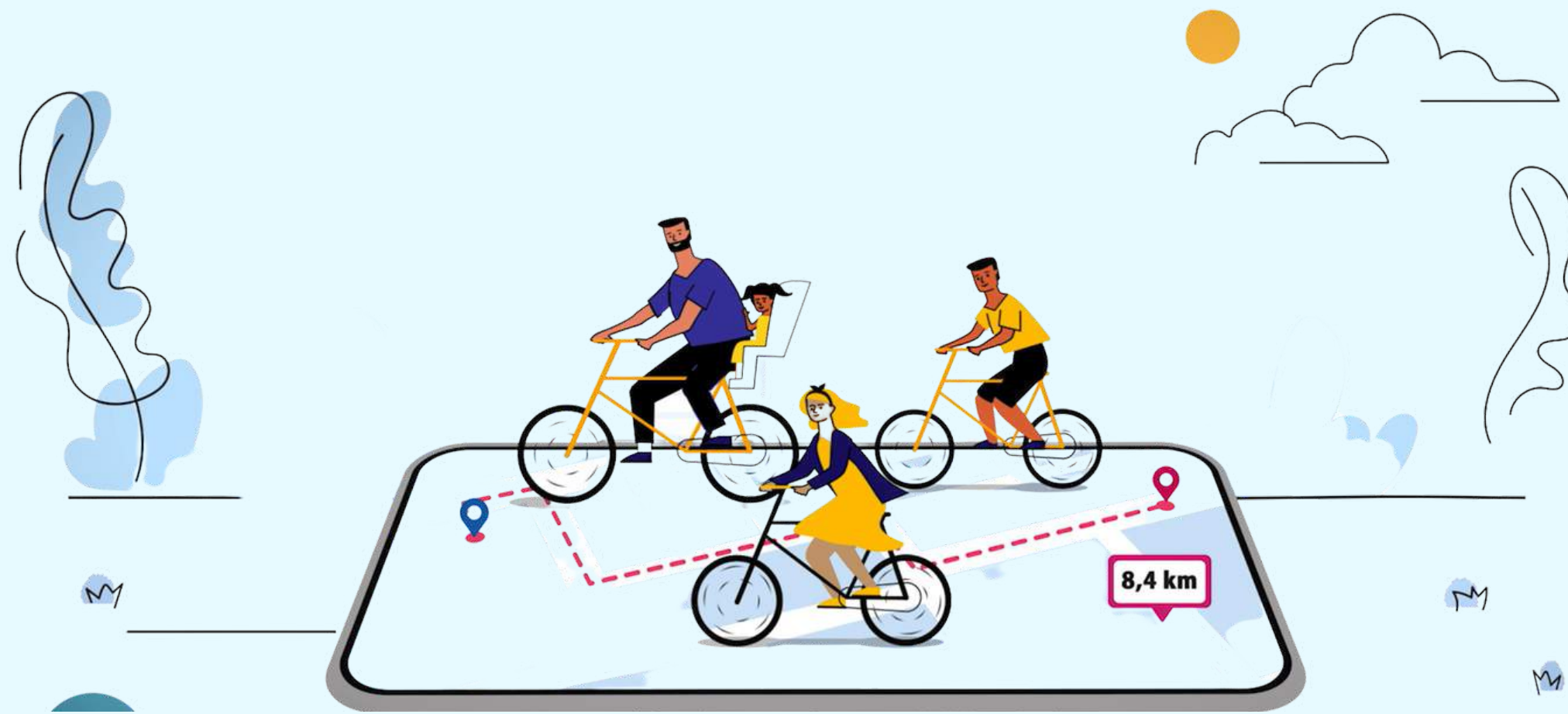
Radverkehr fördern

Digital mit direkter
Bürger*innenbeteiligung

Because it's the right thing to do!



Gemeinsam mit euch wollen wir bis 2030 weitere 4 Millionen Menschen in Deutschland aufs Rad bringen



**Fast jeder in eurer Stadt besitzt ein Fahrrad,
nutzt es aber noch zu selten**

Mehr Radfahrer*innen in eurer Region bedeuten


- mehr Lebensqualität für die Menschen
- CO₂-Reduzierung
- Infrastrukturkosten reduzieren
- weniger Lärm
- innerstädtische Entlastung der Straßen und Parkzonen
- Gesundheit fördern (frische Luft, Bewegung)
- was sind weitere Ziele für eure Region?



Was braucht ihr, um eure Ziele zu erreichen?

- echte Bürger*innenbeteiligung
- ein einfaches Tool, um mehr Bürgerinnen und Bürger aufs Rad zu bringen
- direkte Kommunikation mit den radelnden Menschen (unabhängig von Zeit und Ort)

Anreize fürs Rad schaffen und in Kontakt kommen



Wir haben ein einfaches digitales Tool für euch, das

- die Bürgerbeteiligung in Gang bringt und überhaupt möglich macht
- die Anzahl der radelnden Bürger*innen steigert
- moderne Kommunikationswege nutzt und Spaß macht

Macht eure eigene Verkehrswende - jetzt!





SteigUm.de

Wo steht dein Fahrrad?

Gib einfach deine Postleitzahl, Ort und Straße ein

Gefundener Ort: Ingelheim am Rhein, Rheinland-Pfalz, Deutschland

Rechnen

deine Daten werden nicht gespeichert!



Vorteilsrechner

Deine Ersparnis:



€ Mehr Geld für Urlaub, Freizeit, essen gehen

Autofahren kostet mehr als nur die Tankfüllung. Hier kannst du also richtig sparen.

Monatlich	Jährlich
302 €	3.396 €

3 x für 1.000 € Urlaub machen

154 x jemanden ins Kino einladen



CO₂ Dein Beitrag zur Umwelt

Du entlastest die Umwelt mit dem Umstieg aufs Rad um ca. 21% CO₂ (im Vergleich zur Durchschnittsmenge, die ein Deutscher aktuell in einem Jahr verursacht)

Monatlich	Jährlich
146 kg weniger	1.641 kg weniger

Bäume pflanzen als Kompensation

Dein Umstieg aufs Rad ist vergleichbar mit dem Pflanzen von 132 großen Buchen. Denn die brauchst du aktuell, um den CO₂-Ausstoß deiner Autofahrten zur Arbeit zu kompensieren.



↔ So weit bist Du unterwegs

Deine tägliche Fahrradstrecke ist 10 km kürzer als die Autostrecke.

Mit dem Rad	Mit dem Auto
26 km	36 km

Mehr Fitness

Du bewegst dich täglich 1 Stunde 30 Minuten mehr, wenn du mit dem Fahrrad fährst. Die frische Luft macht den Kopf frei. Du baust Stress ab und Muskeln auf.

Fitness-Plus im Monat	Fitness-Plus im Jahr
30 Std. 4 Min.	338 Std. 20 Min.

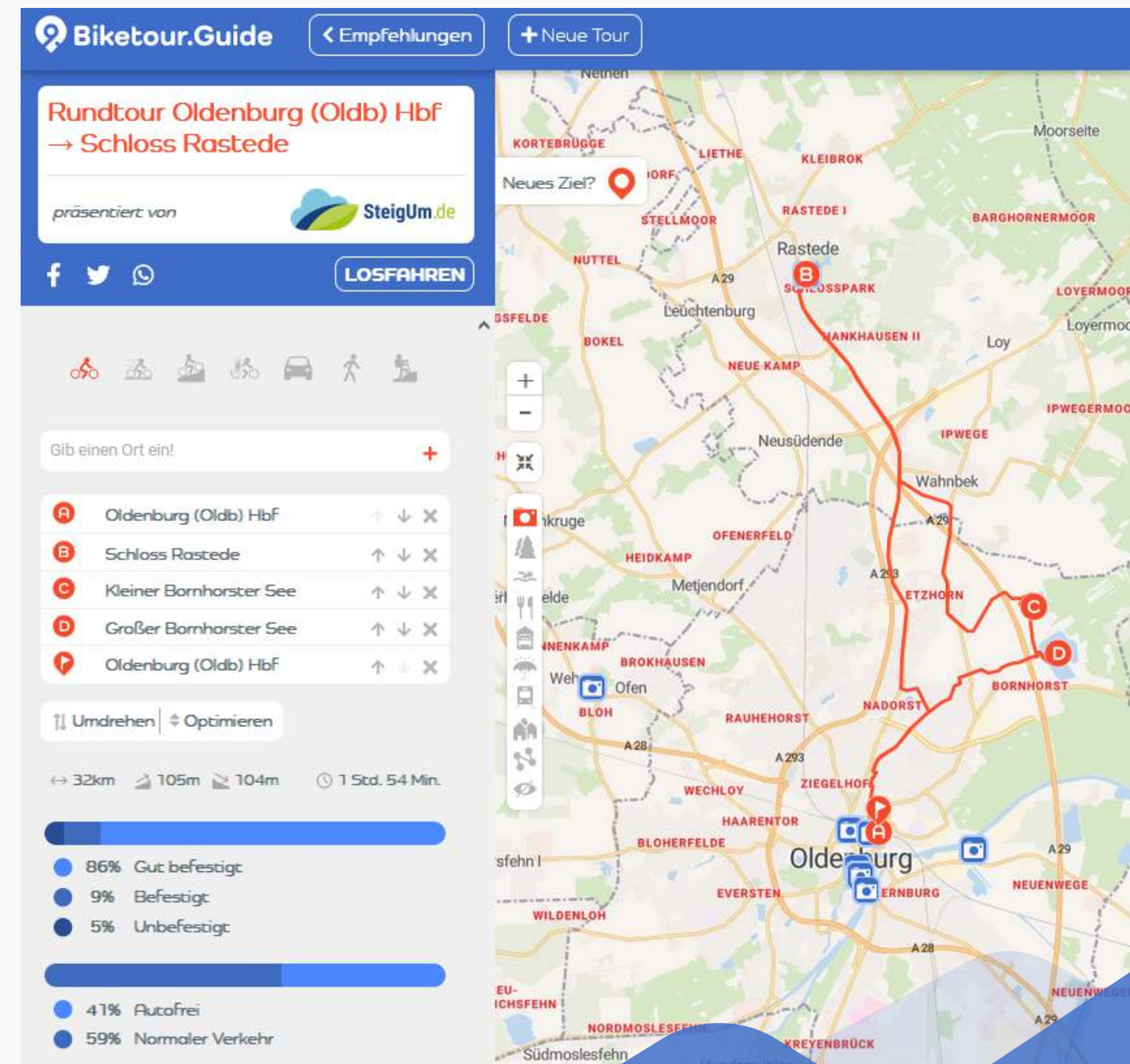
SteigUm.de ist ein digitales und simples Werkzeug



Vorteilsrechner als Plugin auf eurer Webseite oder im Intranet mit integriertem Routenplaner Biketour.Guide

Eure Bürger*innen rechnen sich ihren persönlichen Vorteil aus, wenn sie für den Arbeitsweg aufs Rad steigen.

Gleichzeitig zeigt ihnen das Tool viele Radtouren und Ausflugsziele in ihrer direkten Umgebung an.



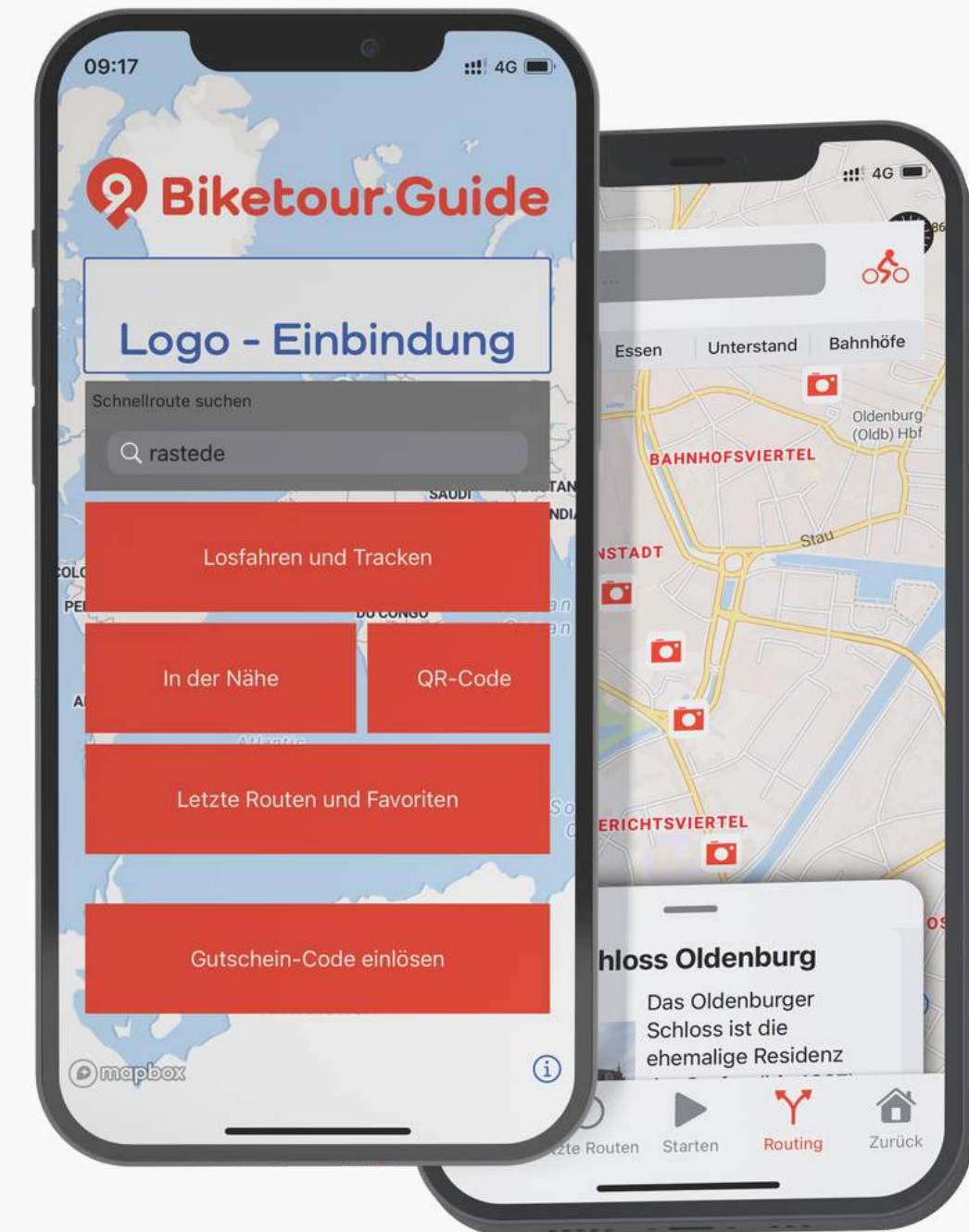
Integrierter Routenplaner plus Fahrrad-App



Aufsteigen und losradeln
Entdecke neue Radwege

Umsteigen und sparen
Rechne aus, was du sparst mit dem Rad

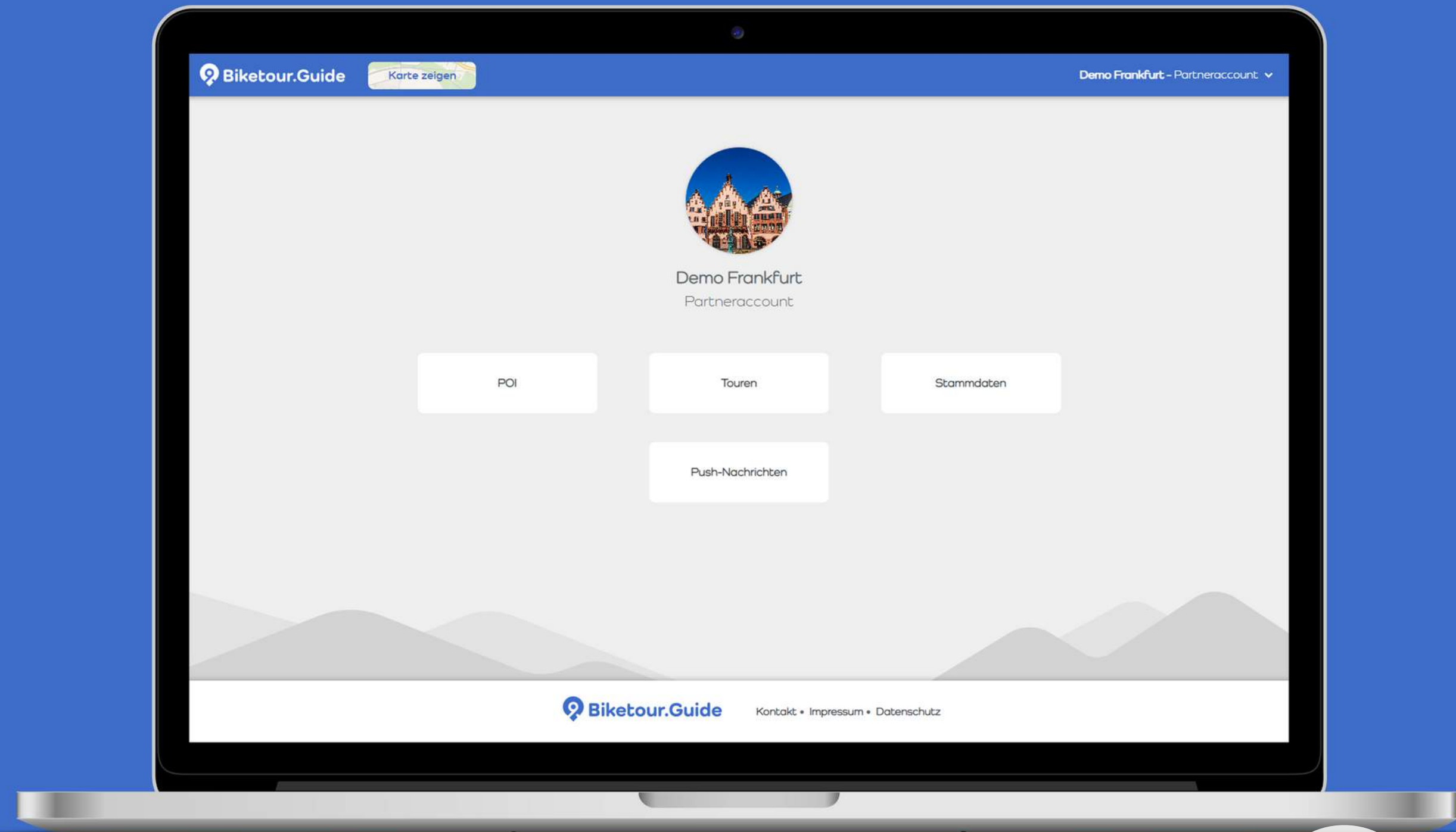
Burgkirche (Ingelheim) ca. 1km	Ingelheimer Kaiserpfalz ca. 2km	Bismarckturm (Ingelheim) ca. 4km	Schloss Westerhaus ca. 4km
Rheinhesisches Fahrradmuseum ca. 4km	Burg Windeck (Heidesheim) ca. 5km	Burg Hattenheim ca. 9km	Brentanohaus ca. 7km
Schloss Reinhartshausen ca. 12km	Schloss Johannisberg (Rheingau) ca. 9km	Schloss Vollrads ca. 8km	Schloss Schönborn (Geisenheim) ca. 10km



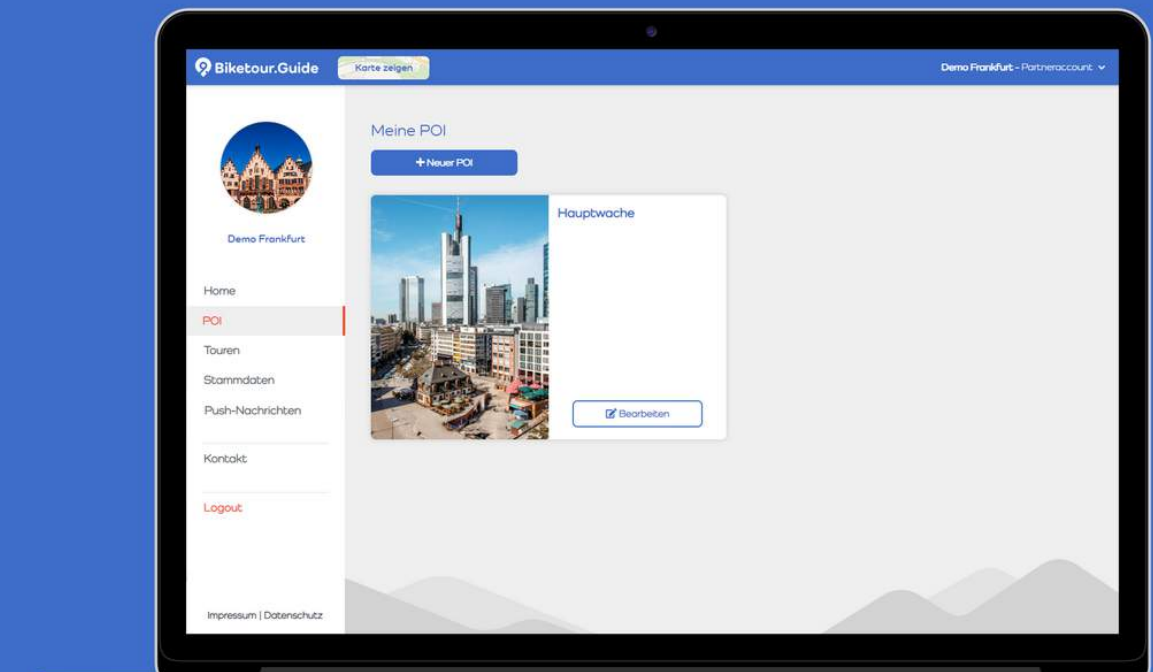
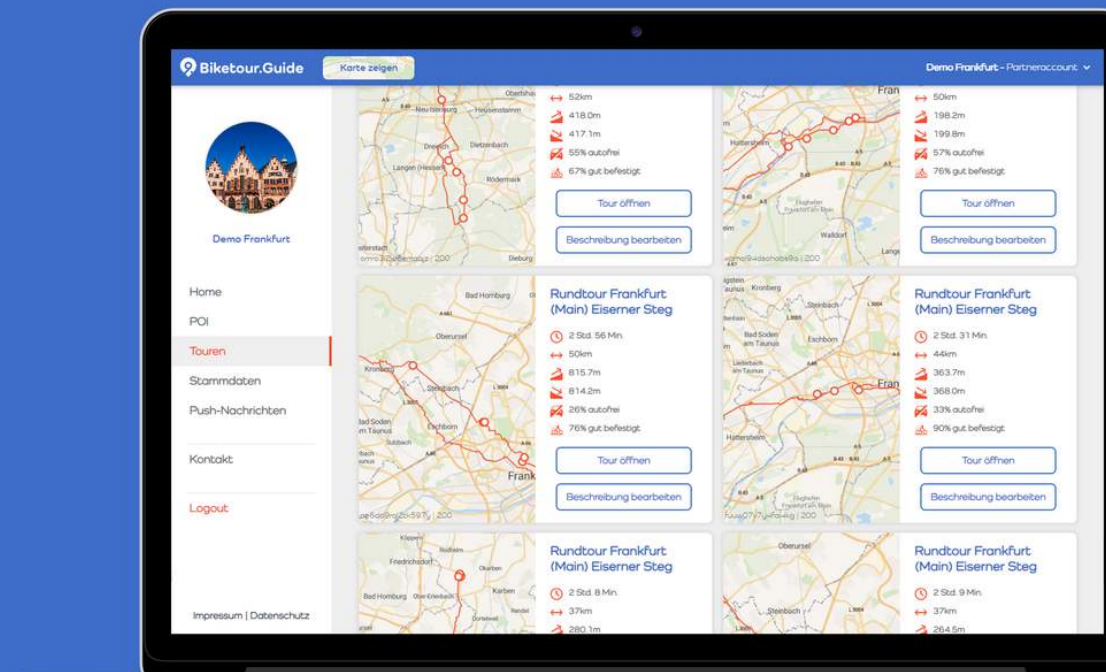
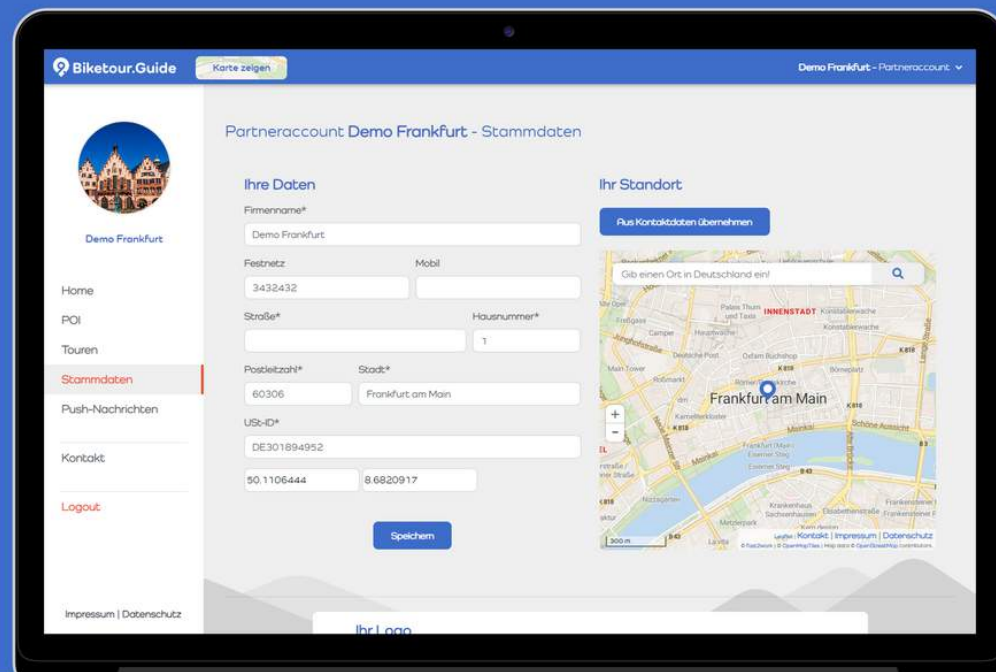
Because it's the right thing to do!

Euer Cockpit für den Biketour.Guide

- hier legt ihr eure individuellen Schwerpunkte fest (von der eigenen Tour bis hin zu Sehenswürdigkeiten und Events)
- ein klares und intuitives Interface (Bedienfelder)
- ganz einfach von eurem Marketing-Team oder auf Wunsch auch von uns mit Leben gefüllt



Eure Möglichkeiten mit dem Biketour.Guide



Erstellung eurer eigenen Routen,
POIs, Touch Points
(auch in Kombination)
und Bürgerbeteiligung ist gleich mit
dabei!



Navigieren und kommunizieren

Die "Ich-fahr-los-App" für eure Bürger*innen

Ihr animiert eure Bevölkerung, regelmäßig
aufs Rad zu steigen.

Dazu haben wir die **Biketour.Guide** App
entwickelt, die ihr euren Bürger*innen
kostenlos zur Verfügung stellen könnt.

Biketour.Guide

Schlägt Nutzer*innen aus über 1,6 Mio.
ausgewählten Radtouren die schönsten
Radtouren und Geheimtipps in eurer Nähe
und in ganz Deutschland vor.



Sendet Push-Nachrichten und bringt Fahrspaß in eure Kommune

Die App mit eurem Logo und direktem Draht
zu den Nutzer*innen.

Ohne Login, intuitiv und datenschutzkonform
App aufrufen, eine Route und ein passendes
Ziel vorschlagen lassen und einfach direkt dort
losstarten, wo man sich gerade mit dem Rad
befindet.

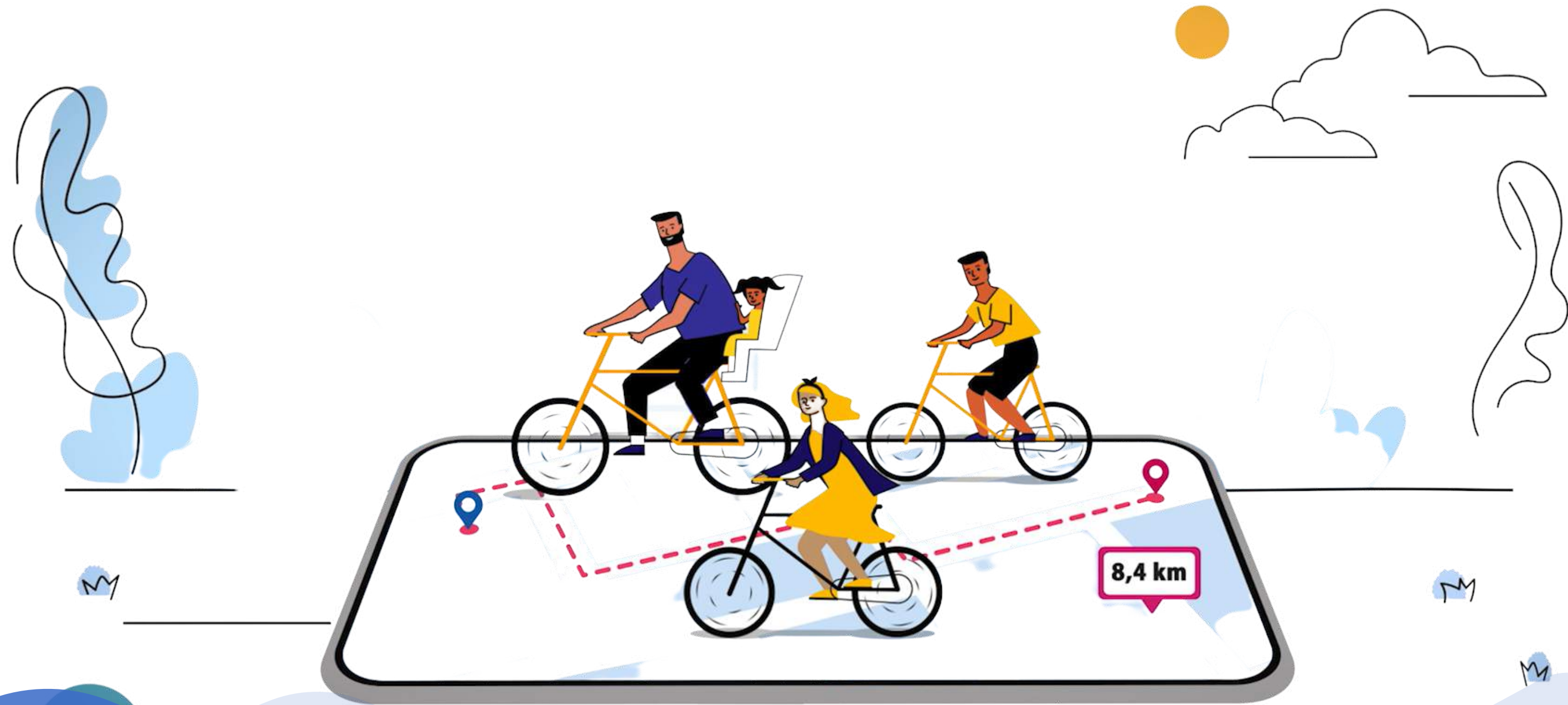
Für die Freizeitplanung gibt es viele
zusätzliche Extras

Es ist an der Zeit, zu handeln.
Mobilitätswende - jetzt!



SteigUm.de

Lass uns verabradeln



Because it's the right thing to do!



MOBILITY
DATA SERVICE

fast2work

because it's
THE RIGHT THING TO DO!

www.fast2work.de

info@fast2work.de

[0441- 99 85 800](tel:0441-9985800)

fast2work GmbH | Wickenweg 52, 26125 Oldenburg

Deutschland will bis 2030 Fahrradland werden und fördert nachhaltige Mobilität. Zwar besitzen rund 85 % der Deutschen ein Fahrrad, nutzen es aber kaum.
Gemeinsam mit Ihnen machen wir den Deutschen Lust aufs Radfahren und das Fahrrad zum Fortbewegungsmittel Nummer 1.
Für ein besseres Klima, mehr Bewegung, Gesundheit und Wirtschaftswachstum.